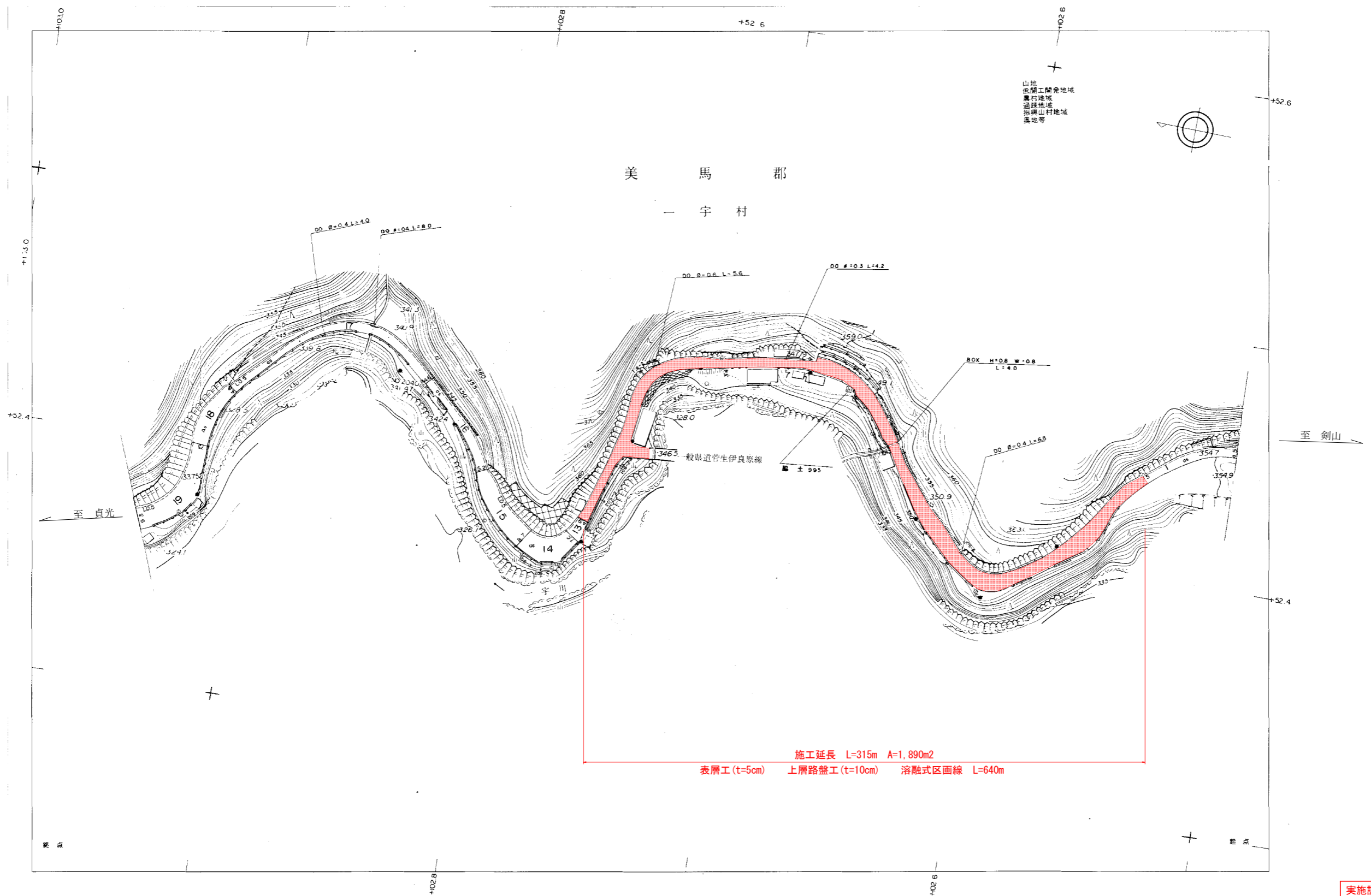


平面図

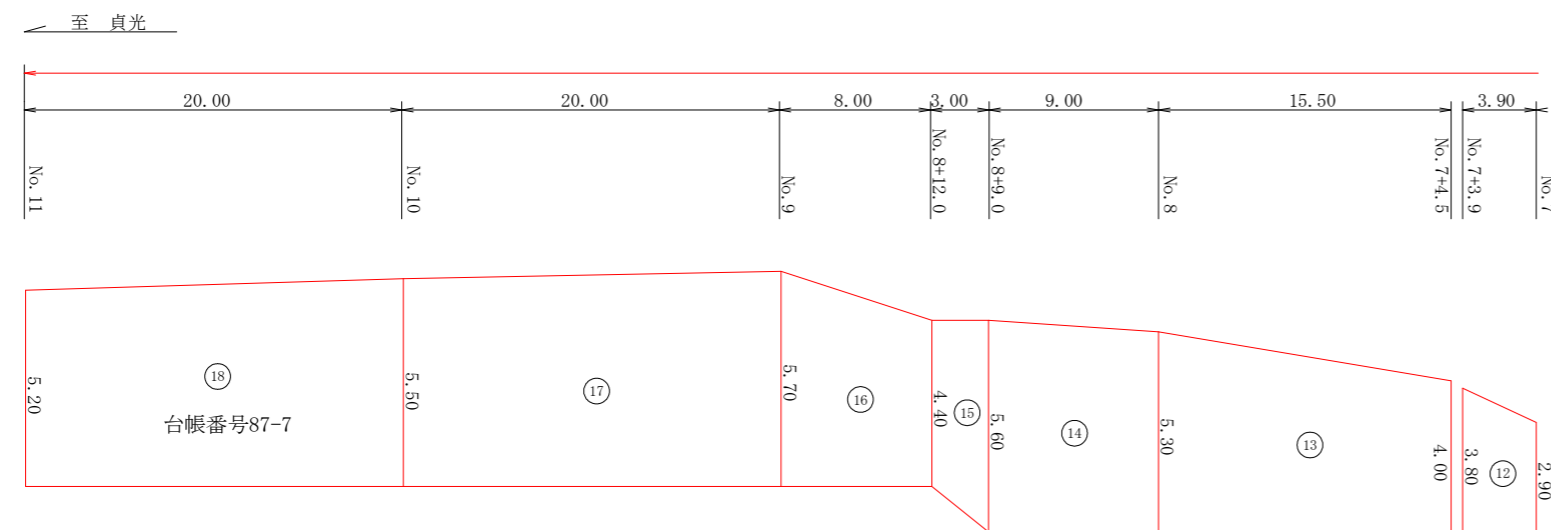
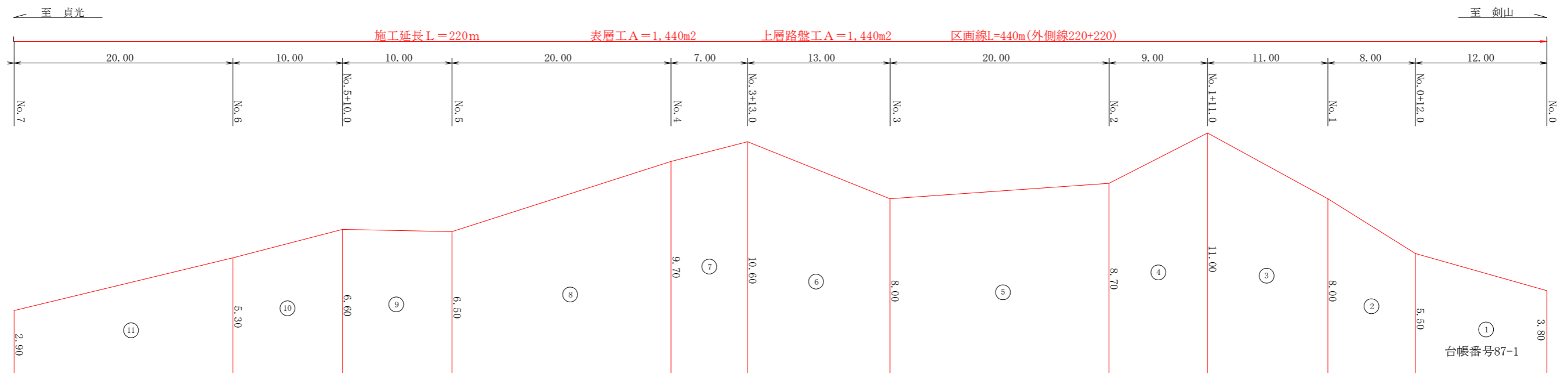


施工延長 L=315m A=1,890m<sup>2</sup>  
 表層工 (t=5cm) 上層路盤工 (t=10cm) 溶融式区画線 L=640m

実施設計図面

工事名	R6馬土 国道438号 つ・一宇伊良原舗装工事(担い手確保型)		
路線名等	一般国道438号		
工事箇所	美馬郡つるぎ町一宇伊良原		
図面名	平面図		
縮尺	図面番号	1 / 3	
会社名			
事業者名	徳島県西部総合県民局県土整備部 (美馬)		

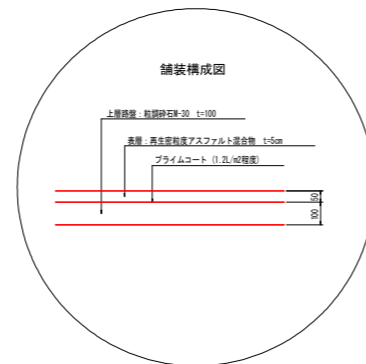
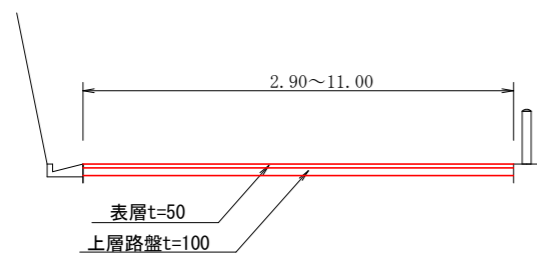
# 舗装展開図(438号)



舗装面積数量表

No	計算式	数量
1	( 3.80 + 5.50 ) / 2 * 12.00	55.80
2	( 5.50 + 8.00 ) / 2 * 8.00	54.00
3	( 8.00 + 11.00 ) / 2 * 11.00	104.50
4	( 11.00 + 8.70 ) / 2 * 9.00	88.70
5	( 8.70 + 8.00 ) / 2 * 20.00	167.00
6	( 8.00 + 10.60 ) / 2 * 13.00	120.90
7	( 10.60 + 9.70 ) / 2 * 7.00	71.10
8	( 9.70 + 6.50 ) / 2 * 20.00	162.00
9	( 6.50 + 6.60 ) / 2 * 10.00	65.50
10	( 6.60 + 5.30 ) / 2 * 10.00	59.50
11	( 5.30 + 2.90 ) / 2 * 20.00	82.00
12	( 2.90 + 3.80 ) / 2 * 3.90	13.10
13	( 4.00 + 5.30 ) / 2 * 15.50	72.10
14	( 5.30 + 5.60 ) / 2 * 9.00	49.10
15	( 5.60 + 4.40 ) / 2 * 3.00	15.00
16	( 4.40 + 5.70 ) / 2 * 8.00	40.40
17	( 5.70 + 5.50 ) / 2 * 20.00	112.00
18	( 5.50 + 5.20 ) / 2 * 20.00	107.00
合計		1439.70 m <sup>2</sup>

標準断面図  
S=1/50



数量小計(1)

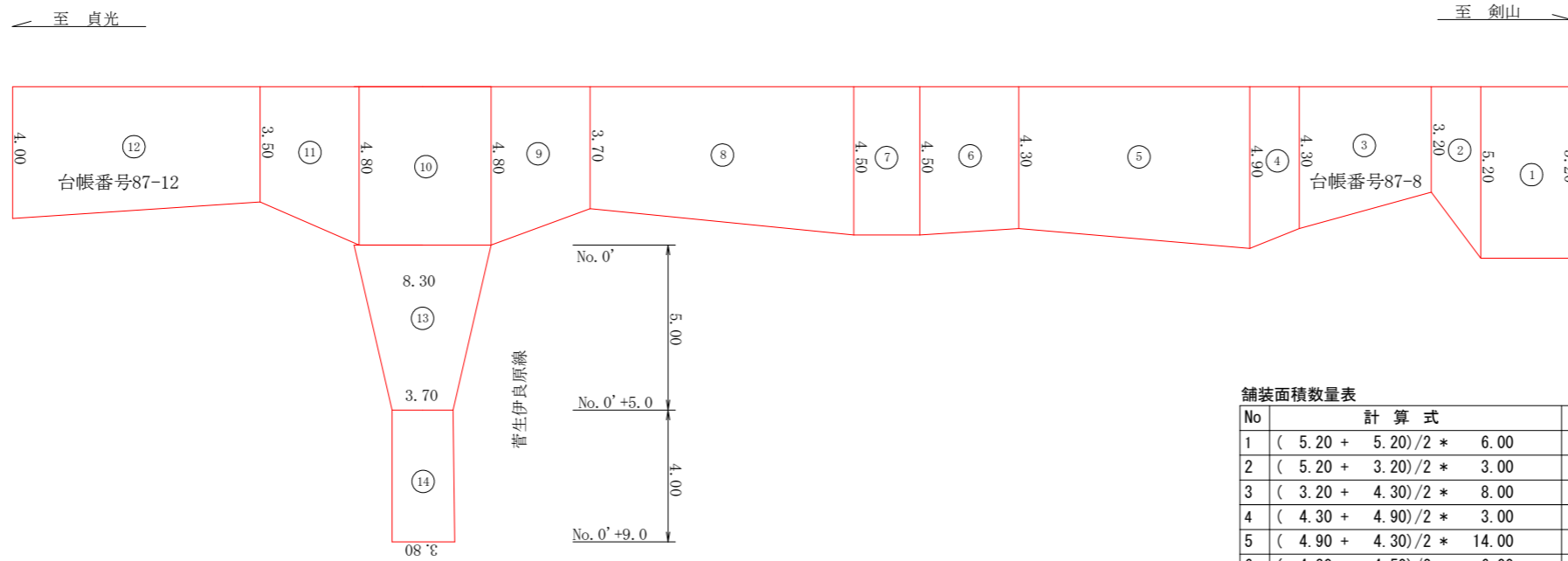
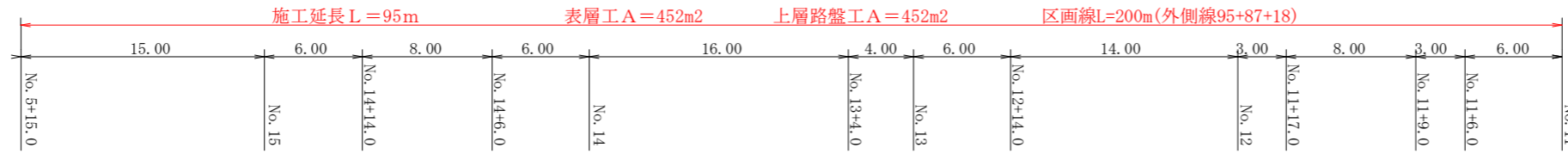
表層工	不陸整正	上層路盤	舗装取壊	区画線
1439.70 m <sup>2</sup>	1439.70 m <sup>2</sup>	1439.70 m <sup>2</sup>	1439.70 m <sup>2</sup>	440.00 m

\* 施工前に事前測量を実施し、現場状況を確認の上施工する事。

実施設計図面

工事名	R6馬士 国道438号 つ・一宇伊良原 舗装工事 (担い手確保型)		
路線名等	一般国道438号		
工事箇所	美馬郡つるぎ町一宇伊良原		
図面名	展開図		
縮尺	S=L=1/200 S=W=1/100	図面番号	2 / 3
会社名			
事業者名	徳島県西部総合県民局県土整備部 (美馬)		

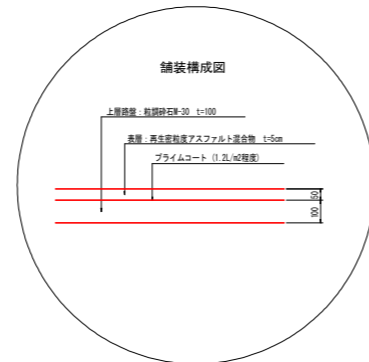
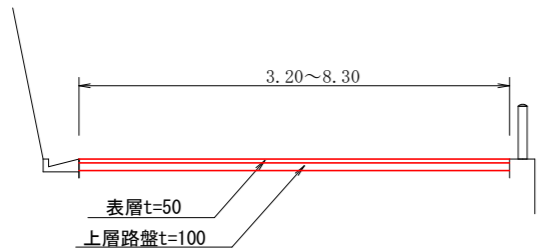
# 舗装展開図(438号)



舗装面積数量表

No	計算式	数量
1	( 5.20 + 5.20 ) / 2 * 6.00	31.20
2	( 5.20 + 3.20 ) / 2 * 3.00	12.60
3	( 3.20 + 4.30 ) / 2 * 8.00	30.00
4	( 4.30 + 4.90 ) / 2 * 3.00	13.80
5	( 4.90 + 4.30 ) / 2 * 14.00	64.40
6	( 4.30 + 4.50 ) / 2 * 6.00	26.40
7	( 4.50 + 4.50 ) / 2 * 4.00	18.00
8	( 4.50 + 3.70 ) / 2 * 16.00	65.60
9	( 3.70 + 4.80 ) / 2 * 6.00	25.50
10	( 4.80 + 4.80 ) / 2 * 8.00	38.40
11	( 4.80 + 3.50 ) / 2 * 6.00	24.90
12	( 3.50 + 4.00 ) / 2 * 15.00	56.30
13	( 8.30 + 3.70 ) / 2 * 5.00	30.00
14	( 3.70 + 3.80 ) / 2 * 4.00	15.00
合計		452.10 m <sup>2</sup>

標準断面図  
S=1/50



数量小計(2)

表層工	不陸整正	上層路盤	舗装取壊	区画線
452.10 m <sup>2</sup>	452.10 m <sup>2</sup>	452.10 m <sup>2</sup>	452.10 m <sup>2</sup>	200.00 m

数量総括(小計1+2)

表層工	不陸整正	上層路盤	舗装取壊	区画線
1891.80 m <sup>2</sup>	1891.80 m <sup>2</sup>	1891.80 m <sup>2</sup>	1891.80 m <sup>2</sup>	640.00 m

\* 施工前に事前測量を実施し、現場状況を確認の上施工する事。

実施設計図面

工事名	R6馬土 国道438号 つ・一宇伊良原 舗装工事(担い手確保型)		
路線名等	一般国道438号		
工事箇所	美馬都つるぎ町一宇伊良原		
図面名	展開図		
縮尺	S=L=1/200 S=W=1/100	図面番号	3 / 3
会社名			
事業者名	徳島県西部総合県民局県土整備部(美馬)		